

INFORME DE MONITOREO DE MEDIOS*

Fecha: 30/07/2024

Semanan°31

Coordinación de Vigilancia Epidemiológica

*Vigilancia basada en eventos de interés epidemiológico mediante el monitoreo de medios abiertos de comunicación locales y nacionales.

Reporte de eventos:

Amenaza	Tema	Medio	Fecha	Resumen	Liga	Prioridad	Verificación
Lluvias	Presas al 60 % de su capacidad	El Sol de Cuernavaca	30 julio 2024	Las presas en Morelos ya se encuentran al 60 por ciento de su capacidad y, en otros casos, particularmente en las regiones sur y oriente, ya están al 100 por ciento.	https://www.elsoldecuernavaca.com.mx/lo-cal/recuperacion-hidrica-en-morelos-presas-al-60-de-su-capacidad-12319344.html	Bajo	Ratificado
Biológico	Se prevé aumento de casos Covid-19	El Sol de Cuernavaca	30 julio 2024	La movilidad poblacional puede incrementar los casos de Covid-19 , advirtió la encargada de despacho de la Secretaría de Salud, María Soledad Millán Lizárraga, por lo que llamó a la población a vacunarse .	https://www.elsoldecuernavaca.com.mx/lo-cal/se-preve-aumento-de-casos-de-covid-19-por-vacaciones-12320641.html	Bajo	Ratificado
Pobreza	Más de 100 mil personas en Morelos viven en pobreza	El Sol de Cuernavaca	30 julio 2024	El director del Banco de Alimentos de Morelos , Rafael Jiménez informó que en el estado hay más de 100 mil personas en pobreza extrema , y que de ese número apoyan a 28 mil ciudadanos . Sin embargo, refirió que ya no se dan abasto para atender a toda la población que solita ayuda.	https://www.elsoldecuernavaca.com.mx/lo-cal/en-morelos-viven-mas-de-100-mil-personas-en-pobreza-extrema-12317593.html	Bajo	Ratificado
Pobreza	Crece número de indigentes en Cuernavaca	El Sol de Cuernavaca	29 julio 2024	El número de decesos de personas en situación de calle cada vez es más constante, particularmente en la zona centro de Cuernavaca , donde durante el último año se han registrado al menos cuatro casos.	https://www.elsoldecuernavaca.com.mx/lo-cal/indigentes-en-cuernavaca-crece-numero-de-personas-en-situacion-de-calle-12317260.html	Bajo	Ratificado
Biológico	Amacuzac sin servicio de recolección de basura	El Sol de Cuernavaca	30 julio 2024	Amacuzac llevan dos semanas sin servicio de recolección de basura , el alcalde Jesús Iturbe Aranda reconoce la inconformidad de la ciudadanía e informó que todos los camiones están descompuestos, se van a reparar uno por uno en el taller del municipio , por lo que la suspensión del servicio será temporal.	https://www.elsoldecuernavaca.com.mx/lo-cal/amacuzac-se-queda-sin-servicio-de-recoleccion-de-basura-12317833.html	Bajo	Ratificado
Derrumbe	Familias en riesgo en Cuernavaca	Diario de Morelos	30 julio 2024	El jefe del departamento de PC de Cuernavaca, Hugo Enrique Vargas Estrada, reconoció que en la ciudad existen al menos ocho asentamientos sociales en barrancas que están en zona de riesgo; Mina 4, Mina 5, Mina 3 y la colonia Los Pilaes son las localidades con más riesgos por su ubicación geográfica y por estar establecidas en los restos de lo que fueron minas de arena.	https://www.diariodemorelos.com/noticias/en-riesgo-m-s-de-150-familias-en-ex-minas	Bajo	Ratificado
Social	Se reduce embarazo adolescente	Diario de Morelos	30 julio 2024	El embarazo adolescente es un fenómeno que ha cobrado importancia en los últimos años debido a que México ocupa el primer lugar entre los países de la Organización para la Cooperación y el Desarrollo Económico (OCDE), con una tasa de fecundidad de 77 nacimientos por cada cien mil adolescentes de 15 a 19 años. En México, de acuerdo con el INEGI, el 23 por ciento de los adolescentes inicia su vida sexual entre los 12 y 19 años, de los cuales el 15 por ciento no utilizó ningún método anticonceptivo.	https://www.diariodemorelos.com/noticias/se-reduce-embarazo-adolescente-en-morelos	Bajo	Ratificado
Social/Violencia	Se reduce embarazo adolescente	La Unión	30 julio 2024	Para el Ejecutivo estatal es prioridad prevenir la trata de personas, se otorga atención, protección y asistencia a las víctimas, además se coadyuva en la persecución y sanción de quien o quienes cometan este ilícito y actúa conforme a lo dispuesto en las normas de derecho interno y directrices de carácter internacional.	https://www.launion.com.mx/morelos/avances/noticias/254332-en-morelos-hay-cero-tolerancia-a-la-trata-de-personas-luis-ortiz-salgo.html	Bajo	Ratificado



<http://ssm.gob.mx>



Servicios de Salud Morelos



@MorelosSalud

Callejón Borda N°3 Col. Centro C.P. 62000
Teléfono (777) 312 62 31 / 314 33 36 ext. 222

**Calle Gómez Azcárate No. 205, Col. Lomas de la Selva
C.P. 62270, Cuernavaca, Morelos. Tel.: 777 102 25 56**

Amenaza	Tema	Medio	Fecha	Resumen	Liga	Prioridad	Verificación
Biológico	Densidad de incidencia de Dengue	La Unión	30 julio 2024	La encargada de despacho de la Secretaría de Salud estatal, María Soledad Millán Lizárraga, confirmó que en lo que va del año se han registrado mil 847 casos de dengue y ocho defunciones por la enfermedad.	https://www.launion.com.mx/morelos/avances/noticias/254324-mil-847-casos-de-dengue-y-ocho-defunciones-en-lo-que-va-del-año-confirma-salud-estatal.html	Bajo	Ratificado
Biológico	Medidas preventivas de Dengue en niños	La Unión	30 julio 2024	El Hospital del Niño Morelense (HNM) llamó a la población en general a no descuidar las medidas de prevención para evitar enfermarse de dengue, sobre todo entre los menores de edad, durante este periodo vacacional.	https://www.launion.com.mx/morelos/avances/noticias/254318-llama-hnm-a-no-descuidar-medidas-para-evitar-el-dengue-en-menores-de-edad.html	Bajo	Ratificado
Biológico	Medidas preventivas de Dengue	La Unión	30 julio 2024	La Secretaría de Salud realiza nebulizaciones en la colonia Mártires del Río Blanco en el municipio de Cuernavaca, con el fin de abatir el mosquito transmisor del dengue.	https://www.launion.com.mx/morelos/avances/noticias/254286-realiza-salud-nebulizaciones-en-colonia-martires-del-rio-blanco.html	Bajo	Ratificado
Contaminación	Contaminación industrial de río Cuautla	La Jornada	30 julio 2024	Josefina Vergara Sánchez ha dedicado su carrera a la investigación y tratamiento de aguas residuales. Con formación académica en Ingeniería Química, complementada con estudios de posgrado y un doctorado en Ciencias Aplicadas e Ingeniería, la Dra. Vergara se ha enfocado en la caracterización y tratamiento de aguas residuales, particularmente en el estado de Morelos.	https://www.lajornadaamorelos.mx/sociedad/hormonas-medicinas-y-sustancias-industriales-contaminan-el-rio-cuautla/	Bajo	Ratificado
Biológico	Reaparición de Poliomielitis	RTVE	30 julio 2024	El Ministerio de Salud de Gaza ha declarado la Franja como "zona de epidemia de poliomielitis", diez días después de que la Organización Mundial de la Salud (OMS) confirmara el hallazgo del virus en las aguas residuales del centro y sur del enclave palestino. Por el momento no se han detectado casos de polio entre la población, pero sí en seis de las siete muestras ambientales que se tomaron.	https://www.rtve.es/noticias/20240730/poliomielitis-enfermedad-borde-erradicacion-reaparecido-gaza/16202605.shtml	Bajo	Ratificado
Biológico	Franja de Gaza, zona epidémica de Poliomielitis	La Jornada	30 julio 2024	Esta epidemia de polio constituye una amenaza para la salud de los habitantes de la franja de Gaza y de los países vecinos, y un revés para el programa mundial de erradicación de la enfermedad, advirtió.	https://www.jornada.com.mx/2024/07/30/mundo/023n1mun	Bajo	Ratificado



<http://ssm.gob.mx>



Servicios de Salud Morelos



@MorelosSalud

Callejón Borda N°3 Col. Centro C.P. 62000
Teléfono (777) 312 62 31 / 314 33 36 ext. 222

**Calle Gómez Azcárate No. 205, Col. Lomas de la Selva
C.P. 62270, Cuernavaca, Morelos. Tel.: 777 102 25 56**

INFORME DE RIESGOS METEOROLÓGICOS

Fecha: 30/07/2024

Semananº31

Coordinación de Vigilancia Epidemiológica

Fuente: Servicio Meteorológico Nacional de México, CONAGUA. <https://proteccioncivil.morelos.gob.mx/>

LLUVIAS PUNTUALES INTENSAS EN NAYARIT, JALISCO, COLIMA, MICHOACÁN, GUERRERO Y OAXACA

Este día, la **onda tropical No. 14** asociada a la **zona de baja presión con probabilidad para desarrollo ciclónico** se desplazará frente a las costas del Pacífico central mexicano, produciendo lluvias puntuales intensas acompañadas con descargas eléctricas, rachas de viento y posible caída de granizo en Nayarit, Jalisco, Colima, Michoacán y Guerrero. Por otra parte, el **monzón mexicano e inestabilidad en niveles altos de la atmósfera** ocasionarán lluvias fuertes a muy fuertes con descargas eléctricas y posibles granizadas en el noroeste del territorio nacional, así como lluvias aisladas en la península de Baja California; además de rachas de viento fuertes a muy fuertes con posible **formación de torbellinos** en Sonora y Chihuahua. A su vez, **canales de baja presión** a lo largo de la Sierra Madre Occidental y sobre el sureste mexicano, aunados al **ingreso de humedad** del océano Pacífico, golfo de México y mar Caribe, propiciarán chubascos y lluvias fuertes a muy fuertes, descargas eléctricas, rachas de viento y posible caída de granizo en zonas del norte, noreste, oriente, centro, sur y sureste del territorio mexicano, así como en la península de Yucatán; con lluvias puntuales intensas en Oaxaca. Finalmente, se mantendrá el ambiente caluroso a muy caluroso en zonas del noroeste, norte y noreste de la República Mexicana, además de la península de Yucatán, con temperaturas superiores a 40 °C en zonas de Baja California, Baja California Sur, Sonora, Sinaloa, Chihuahua y Coahuila. **Viento con rachas de 40 a 60 km/h: Ciudad de México, Morelos.**

Las lluvias fuertes a intensas podrían ocasionar encharcamientos, inundaciones y deslaves, así como incremento en los niveles de ríos y arroyos. Las rachas de viento podrían derribar árboles y anuncios publicitarios.

Lluvias muy fuertes con puntuales intensas (25 a 50 mm):

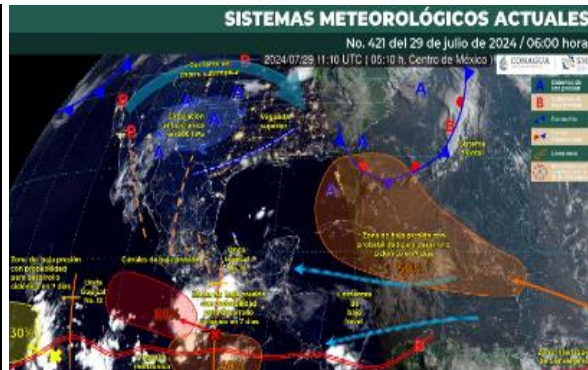
Ciudad de México, **Morelos**, Tlaxcala y Tabasco.

Temperaturas máximas 30-35 °C:

San Luis Potosí, **Morelos**, Puebla y Veracruz.

Pronóstico en región Mesa Central:

Por la mañana, ambiente fresco; frío en zonas altas de Hidalgo, Tlaxcala y Puebla. Cielo medio nublado y bancos de niebla al amanecer en zonas serranas. Ambiente templado a cálido por la tarde, cielo nublado con lluvias puntuales muy fuertes en Puebla, así como **lluvias puntuales fuertes** en Guanajuato, Querétaro, **Morelos**, Hidalgo y Tlaxcala; todas con descargas eléctricas y posible caída de granizo, *mismas que podrían ocasionar encharcamientos, inundaciones y deslaves, e incrementar los niveles de ríos y arroyos.* Viento de componente este de 10 a 25 km/h en la región, con rachas de 40 a 60 km/h zonas de tormenta.



Recomendaciones de Protección Civil

LLUVIAS ALTAS E INUNDACIONES:

- Localiza los lugares altos y las rutas por donde puedas llegar a los refugios temporales. Infórmate a través de los medios de comunicación y redes sociales oficiales de los avisos o pronósticos de lluvias.
- Obedece las recomendaciones de las unidades de Protección Civil.
- No invadas las zonas cercanas a los ríos.
- Evita cruzar puentes cuando el nivel del río lo alcance.
- Si habitas en cañadas o laderas muy inclinadas, evita acercarte al río, ya que éste puede arrastrar piedras, lodo, troncos de árboles y otros escombros que pueden causarte daño.
- Práctica con tiempo una evacuación pronta, hacia la zona más segura, alta y cercana. Evita caminar en zonas inundadas
- Evita cruzar cualquier río en vehículo o caminando, y mantente lejos de la corriente.

Nivel de moderado

Existe riesgo meteorológico para la población en general.

Los riesgos se presentan debido a lluvias intensas y prolongadas, que se acumulan en zonas bajas con drenaje deficiente, por las pendientes que son reducidas o por arroyos azolvados. Este tipo de inundaciones se presentan por la topografía del terreno, a que los suelos son impermeables (no permiten la infiltración al suelo) y porque se rebasa la capacidad de conducción de las corrientes de agua, barrancas y apantles. Debido al gran número de barrancas en la Región, existen riesgos de inundación ocasionados por el desbordamiento de las mismas.



<http://ssm.gob.mx>



Servicios de Salud Morelos



@MorelosSalud

Callejón Borda N°3 Col. Centro C.P. 62000
Teléfono (777) 312 62 31 / 314 33 36 ext. 222

**Calle Gómez Azcárate No. 205, Col. Lomas de la Selva
C.P. 62270, Cuernavaca, Morelos. Tel.: 777 102 25 56**

INFORME DE MONITOREO VOLCÁNICO Y SISMOLÓGICO


Fecha: 30/07/2024

Semana N°31

Coordinación de Vigilancia Epidemiológica

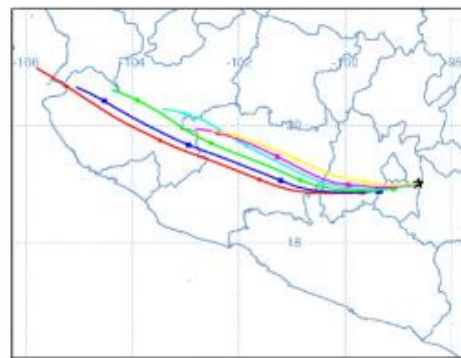
Fuente: Servicio Sismológico Nacional, UNAM. / Centro nacional de Prevención de Desastres (CENAPRED)-SEGOB, SENEAM-SCT y NOAA.

En las últimas 24 horas, mediante los sistemas de **monitoreo del volcán Popocatepetl**, se detectaron **31 exhalaciones**, acompañadas de vapor de agua, gases volcánicos y ligeras cantidades de ceniza. Además, se registraron **46 minutos de temblor** de alta frecuencia de muy baja amplitud. Al momento de este reporte **no se tiene visibilidad hacia el volcán**, debido a la nubosidad en la zona, sin embargo, **durante las primeras horas de la mañana se pudo observar una emisión constante de vapor de agua y gases volcánicos que se dispersan hacia el oeste.**

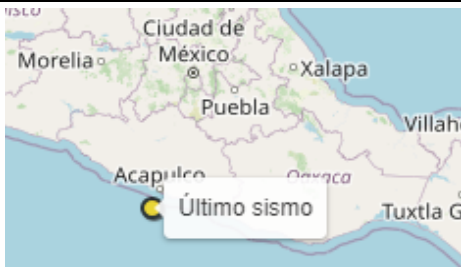
NIVEL DE ALERTA		AMARILLO-FASE 2	RECOMENDACIONES PARA LA FASE AMARILLO FASE 2
		<p>El volcán presenta incremento en su actividad, con explosiones esporádicas:</p> <ul style="list-style-type: none"> Pluma continúa de vapor de agua y gas. Caída de ceniza leves a moderadas en poblaciones cercanas. Lanzamiento de fragmentos incandescentes y posibilidad de flujos piroclásticos de corto alcance asociado a las explosiones. Crecimiento y destrucción de domos de lava. Flujos de lodo o escombros de corto alcance. 	<ol style="list-style-type: none"> Continuar con el radio de seguridad de 12 km, por lo que la permanencia en esa área no está permitida. Controlar el tránsito entre Santiago Xalitzintla y San Pedro Nexapa, vía Paso de Cortés. A las autoridades de Protección Civil, mantener sus procedimientos preventivos, de acuerdo con sus planes operativos. A la población se le recomienda eleva la atención a los avisos de las autoridades de su localidad y se exhorta a no acercarse al volcán, y mucho menos al cráter. Mantenerse fuera de cañadas ante posibles flujos de lodo, principalmente en temporada de lluvias.

PRONOSTICO DE CAIDA DE CENIZA

En caso de una exhalación de ceniza volcánica, el pronóstico de trayectoria hacia el oeste, cambiando al oeste-noroeste (simulando exhalación cada hora en las próximas 6 horas), a su paso por la zona sureste, sur, suroeste y oeste-suroeste del Estado de México; **zona noreste, norte, noroeste y oeste del estado de Morelos**; zona noroeste del estado de Guerrero y zona sureste y centro del estado de Michoacán, para las **primeras 12 horas de pronóstico** (de las 14:00 a las 02:00 hora local). Posteriormente, para las **últimas 12 horas de pronóstico** (de las 02:00 a las 14:00 hora local del día siguiente), las trayectorias continuarían sobre la zona oeste del Estado de México; este, centro, oeste y noroeste del estado de Michoacán; zona sureste, sur-sureste, centro, sur, centro-suroeste y oeste del estado de Jalisco; zona suroeste del estado de Nayarit y Océano Pacífico.



SIN REPORTE DE POBLACION AFECTADA POR CAIDA DE CENIZA

SISMOS	<p>Se registró sismo de magnitud de 3.7 grados Richter, a las 04:47:38 hrs con localización del epicentro a 47 km al suroeste de Acapulco, Guerrero.</p> <p>NO PERCIBIDO EN EL ESTADO DE MORELOS.</p>	
	REPORTE DE DAÑOS A LA POBLACION	
PROTECCIÓN CIVIL	Sin reporte de daños a la población ni a la infraestructura en salud.	



<http://ssm.gob.mx>



Servicios de Salud Morelos



@MorelosSalud

Callejón Borda N°3 Col. Centro C.P. 62000
Teléfono (777) 312 62 31 / 314 33 36 ext. 222

**Calle Gómez Azcárate No. 205, Col. Lomas de la Selva
C.P. 62270, Cuernavaca, Morelos. Tel.: 777 102 25 56**

INFORME DE MONITOREO DE TEMPERATURAS Y CALIDAD DEL AIRE

Fecha: 30/07/2024

Semana N°31

Coordinación de Vigilancia Epidemiológica

Fuente: Comisión Estatal de Agua (CEAGUA)



PRONOSTICO DE TEMPERATURAS POR MUNICIPIO

Municipio	Min.	Max.	Municipio	Min.	Max.
Amacuzac	19°	31°	Tepalcingo	20°	32°
Cuautla	17°	30°	Ayala	21°	31°
Jiutepec	18°	30°	Huitzilac	10°	21°
Temixco	17°	33°	Tepoztlán	16°	29°
Tlaltizapan	20°	32°	Zacualpan	15°	25°
Axochiapan	21°	33°	Tlalquitenango	22°	35°
Cuernavaca	15°	29°	Puente de Ixtla	20°	34°
Jojutla	21°	34°			

TEMPERATURAS MÁXIMAS Y MÍNIMAS, ULTIMAS 24 HRS

Mínimas

Huitzilac 10°
21°

Tetela del Volcán 12°
22°

Totolapan 14°
23°

Ocuituco 14°
24°

Máximas

Tlalquitenango 22°
35°

Jojutla 21°
34°

Axochiapan 21°
33°

Zacatepec 19°
30°



CALIDAD DEL AIRE

ÍNDICE AIRE Y SALUD

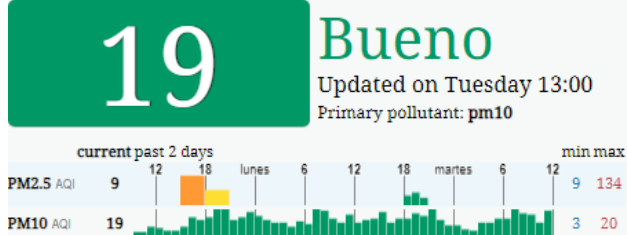
NIVEL DE RIESGO ASOCIADO

RECOMENDACIONES

GRUPOS SENSIBLES

PARA TODA LA POBLACIÓN

Estación de Monitoreo Cuernavaca Centro, Morelos



Bajo

Se considera que el riesgo es mínimo.

Disfruta las actividades al aire libre.



<http://ssm.gob.mx>



Servicios de Salud Morelos



@MorelosSalud

Callejón Borda N°3 Col. Centro C.P. 62000
Teléfono (777) 312 62 31 / 314 33 36 ext. 222

**Calle Gómez Azcárate No. 205, Col. Lomas de la Selva
C.P. 62270, Cuernavaca, Morelos. Tel.: 777 102 25 56**

INFORME DE MONITOREO EPIDEMIOLÓGICO

Fecha: 30/07/2024

Semanan°31

Coordinación de Vigilancia Epidemiológica

Fuente: Jurisdicciones Sanitarias del estado de Morelos.

JURISDICCION SANITARIA I:

- ☞ AL MOMENTO DE ESTE REPORTE Y COMO PARTE DEL SEGUIMIENTO A LOS CASOS DE IMPORTANCIA EPIDEMIOLOGICA **LA UIES ESTATAL NO HA RECIBIDO INFORME DE EVENTOS EXTRAORDINARIOS DE NOTIFICACION INMEDIATA** POR PARTE DE LA JURISDICCION SANITARIA DE:
- **TEMPERATURAS NATURALES EXTREMAS**

JURISDICCION SANITARIA II:

- ☞ AL MOMENTO DE ESTE REPORTE Y COMO PARTE DEL SEGUIMIENTO A LOS CASOS DE IMPORTANCIA EPIDEMIOLOGICA **LA UIES ESTATAL NO HA RECIBIDO INFORME DE EVENTOS EXTRAORDINARIOS DE NOTIFICACION INMEDIATA** POR PARTE DE LA JURISDICCION SANITARIA DE:
- **TEMPERATURAS NATURALES EXTREMAS**

JURISDICCION SANITARIA III:

- ☞ AL MOMENTO DE ESTE REPORTE Y COMO PARTE DEL SEGUIMIENTO A LOS CASOS DE IMPORTANCIA EPIDEMIOLOGICA **LA UIES ESTATAL NO HA RECIBIDO INFORME DE EVENTOS EXTRAORDINARIOS DE NOTIFICACION INMEDIATA** POR PARTE DE LA JURISDICCION SANITARIA DE:
- **TEMPERATURAS NATURALES EXTREMAS**



<http://ssm.gob.mx>



Servicios de Salud Morelos



@MorelosSalud

Callejón Borda N°3 Col. Centro C.P. 62000
Teléfono (777) 312 62 31 / 314 33 36 ext. 222

**Calle Gómez Azcárate No. 205, Col. Lomas de la Selva
C.P. 62270, Cuernavaca, Morelos. Tel.: 777 102 25 56**